Załącznik nr 1 do Uchwały Nr VIII.83.2019
Rady Gminy Mokobody z dnia 19.06.2019 r.

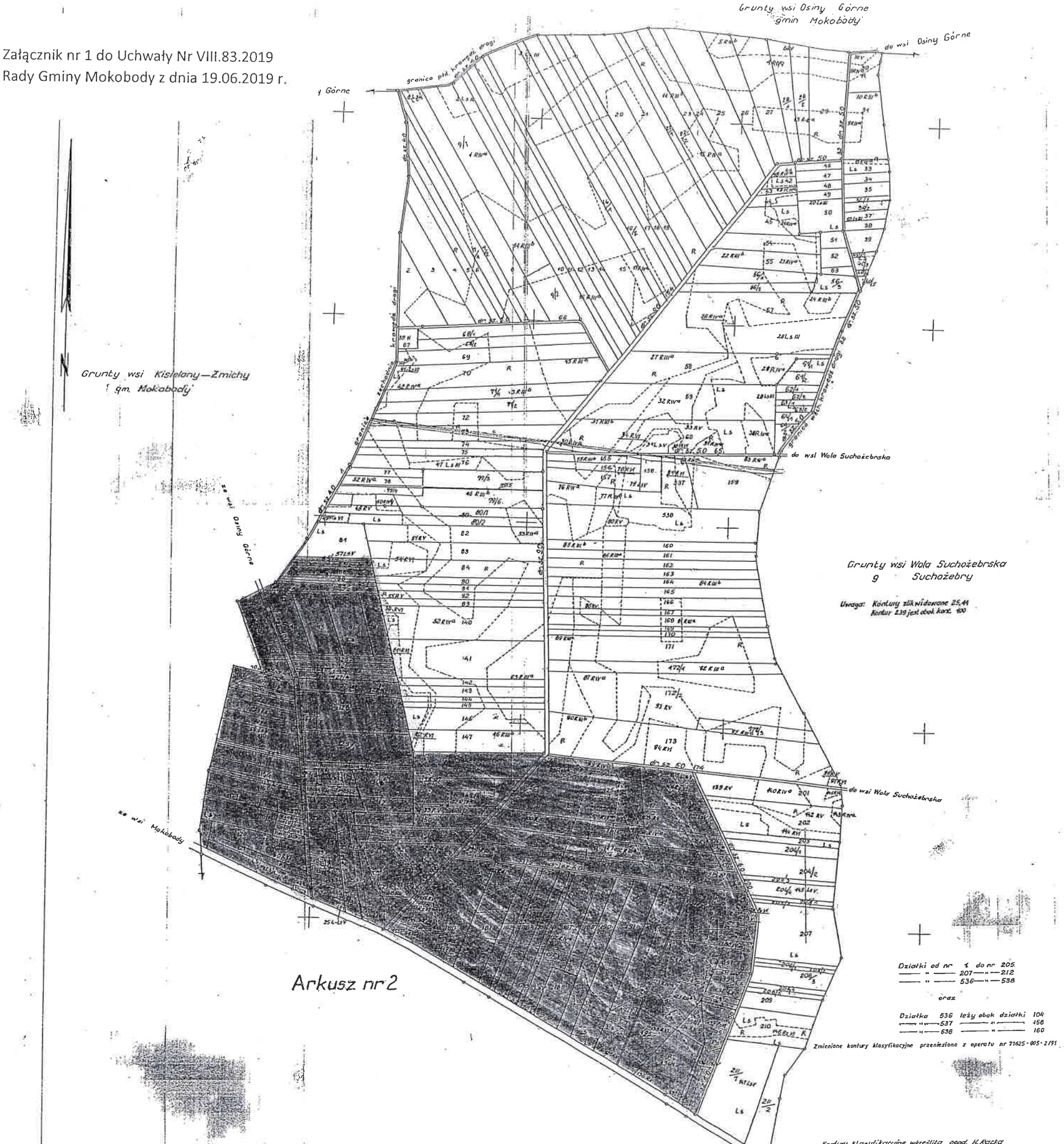

Działki od nr 1 do nr 205
— " — 207 — " — 212
— " — 536 — " — 538

oraz

Działka 536 leży obok działki 104
— " — 537 — " — 158
— " — 538 — " — 160

Zmienione kontury klasyfikacyjne przeniesiono z operatu nr 71625-005-2/91

Kontury klasyfikacyjne wkreśliła geod. H. Racka

Nr. 1

Mapa zasadnicza

wieś KISIELANY—KUGE

gmina Mokobody woj. mazowieckie

METRYKA ARKUSZA

Kopia pierworysu mapy zasadniczej

1. Układ współrzędnych
2. Poziom odniesienia
3. Powierzchnia 453,22 ha

ARKUSZ 1 pow. - 307.85
ARKUSZ 2 pow. - 145.37

Materiały źródłowe: Izdjęcia lotnicze z roku 1958 fotomapa
wykonawca: Państwowe Przedsiębiorstwo Fotogrametrii
2. odczytanie zdjęć lotniczych i pomiar uzupełniający r 19..
pierworys kreskowy na niebieskiej odbitce fotomapy r.
wykonawca: Warszawskie Przedsiębiorstwo Miernicze

Sposób wykonania mapy: matryca wykonana ręcznie
wykonawca: Warszawskie Okręgowe Przedsiębiorstwo Miernicze

Kartograf: Abramowicz Irena kier. roboty Wiesław Kublik
Abramowicz Kublik Wiesław

Warszawa dn.

Klauzula służby geodezyjnej i kartograficznej

ZMIANY

Rodzaj zmiany	Miejsce zmiany na mapie	Podstawa i rodzaj materiału	Data i podpis	
			wykonawcy	sprawdzającego

Schemat podziału obrębu

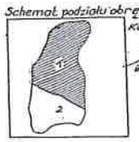

Kontrolę techniczną przeprowadził st. inspektor inż. Władysław Murawski

Zgodność kopii z pierworysem poświadczam
Warszawskie Okręgowe Przedsiębiorstwo Miernicze
Naczelny Inżynier
Mgr inż. Jerzy Prokopowicz

STAROSTWO POWIATOWE
WYDZIAŁ GEODEZJI I GOSPODARKI N...
POWIATOWY OŚRODEK DOK...
Reprodukowanie, rozpowszechnianie, niniejszego dokumentu wymaga zez... mowa w artykule 15 ustawy z dnia ...
- Prawo geodezyjne i kartograficzn... poz.163, z późniejszymi zmiana...
Siedlce, dnia 11 PAŹ...

P.O.D.G.i K.
w Siedlcach
Dz. 4300/0...
za zgodność z oryginałem
Nr ew. .....

Z up. STAROSTY
Teresa Piwowarczyk
Podinspektor Wydziału Geo...
i Gospodarki Nieruchomo...

PRZEWODNICZĄCY
RADY GMINY
Marian Mazurek

Załącznik nr 2 do Uchwały Nr VIII.83.2019
Rady Gminy Mokobody z dnia 19.06.2019 r.

Nr. 2

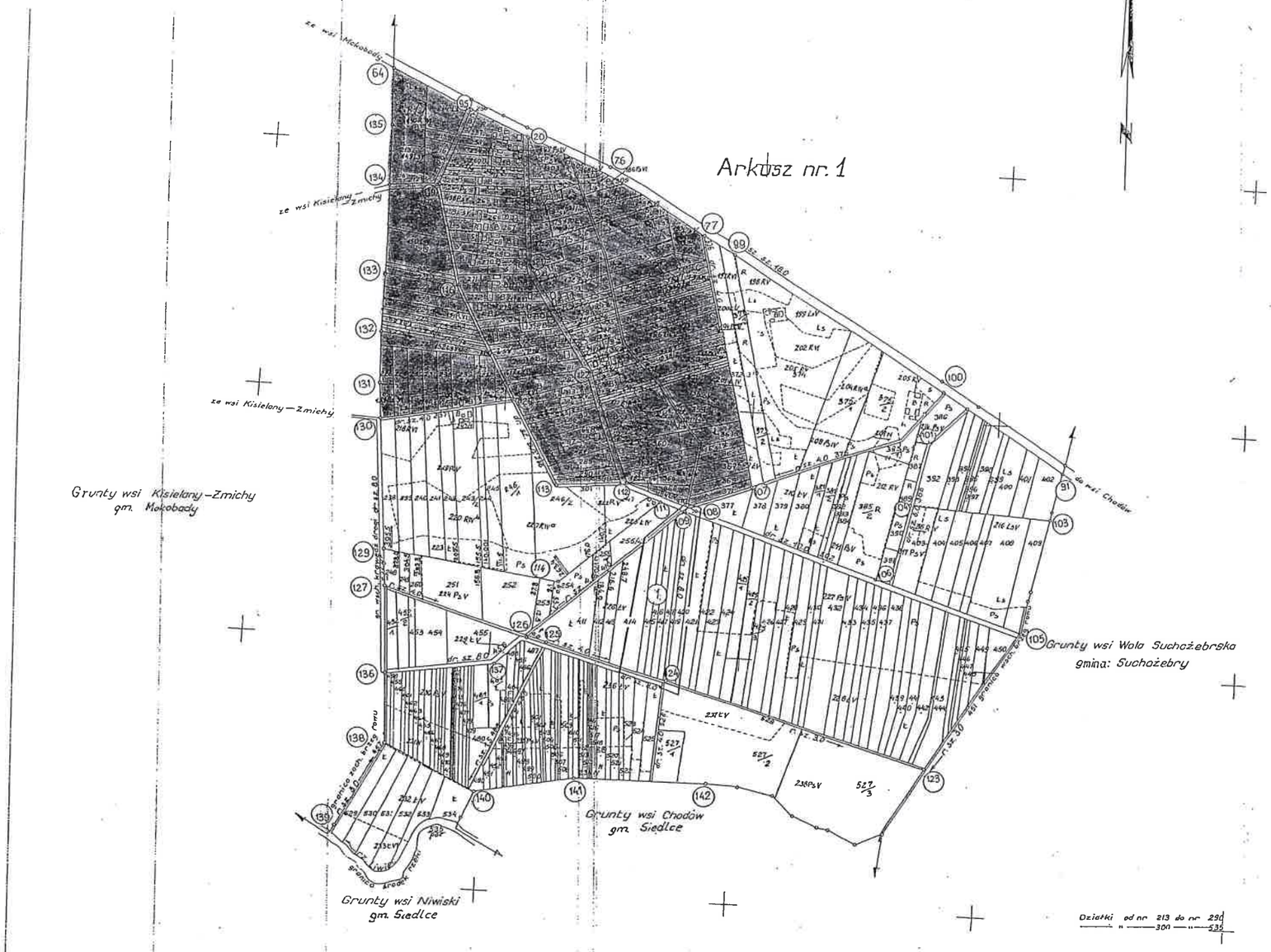

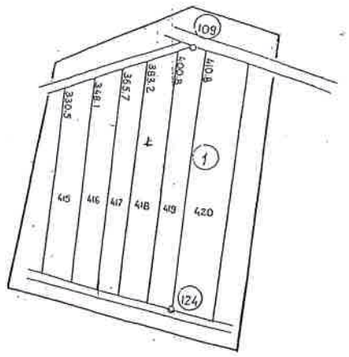

Wykonano w PUGiK 20.11.1991
Wykonał: G. Borowski
Sprawdził: M. Mędrzejewski

STAROSTWO POWIATOWE w SIEDLCACH
WYDZIAŁ GEODEZJI I GOSPODARKI NIERUCHOMOŚCI
POWIATOWY OŚRODEK DOK. GEOD. I KART.
Reprodukowanie, rozpowszechnianie i rozprowadzanie niniejszego dokumentu wymaga zezwolenia, o ile nie mowa w artykule 18 ustawy z dnia 17 maja 1989 r. - Prawo geodezyjne i kartograficzne Dz.U.Nr 30, poz.163, z późniejszymi zmianami.
Siedlce, dnia 31 PAŹ 2008

P.O.D.G.i K.
w Siedlcach
DZ. 4350/08
za zgodność z oryginałem
Nr ew. .....

Z up. STAROSTY
Teresa Piwowarczyk
Podinspektor Wydziału Geodezji i Gospodarki Nieruchomościami

PRZEWODNICZĄCY
RADY GMINY
Marian Mazurek

41 podz
3 2

Schemat podziału obrębu

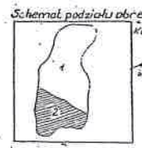

Kontrolę techniczną przeprowadził st. inspektor
sz. I. Władysław Murawski

Zgodność kopii z pierwszym poświadczam
Warszawskie Okręgowe Przedsiębiorstwo Miernicze
Naczelny Inżynier
Mgr inż. Jerzy Prokopowicz

Mokobody Obrębowiec KISIELANY - KUCE 1:5000